

Joonis nr 7

Riigimaa

5 Pärnu-Rakvere-Sõmeru tee

66204:002:2450

1:500

Vallimäe

66204:002:0546

66204:002:2450

5 Pärnu-Rakvere-Sõmeru tee

66204:002:0547
5 Pärnu-Rakvere-Sõmeru tee

66204:002:2480

17149 Rakvere-Jõepeere tee





POS 7

66204:002:2450

5 Pärnu-Rakvere-Sõmeru tee

IKÕ ala Pos nr	Kinnistu registriosa nr	Katastriüksuse tunnus	IKÕ ala pindala m ²
Pos 7	8378250	66204:002:2450	135m ²

TINGMÄRGID

-  Mõõdistatud maaregistri tunnuse saanud krunt
-  Projekteeritud ühisveetorustik
-  Projekteeritud ühiskanalisatsiooni survetorustik
-  Kasutusõiguse ala

Rajatise tehnilised andmed

Kasutusõiguse ala: 135m²

Projekteeritava torustiku pikkus kaitsevööndi ulatuses: 60m

Kaitsevööndi laius vee ja kanalisatsioonitorustiku teljest 2m mõlemale poole

Koostas: Madis Akel, Rakvere vald; Andrei Malõšov, KVVK PROJEKT OÜ